

Randonnée dans la vallée du Viaur (Tarn)

Bonjour à toutes et tous,


J'aimerais partager avec vous quelques photos d'une randonnée matinale réalisée dans le Tarn courant mai. Pour les lecteurs habituels, peut être avez-vous aperçu que nous sommes partis dans le Tarn quelque jours, pour visiter la région. Mes gourmands étant enclins à la grasse mat, cela m'a laissé de large créneau pour explorer le coin à pied.

J'avais sélectionné le circuit « **Pont de la Vicasse à Lagarde Viaur** », dans la vallée du Viaur, du côté de Montirat, qui avait le mérite d'être pas trop loin en voiture du gîte, d'avoir un stationnement aisé et de garantir une bonne bouffée de forêt. Le circuit entier était bien trop long par rapport à mon temps disponible, mais même l'aller-retour a été une des plus jolies randonnées réalisées. Je vous invite donc quelques moments (re)voir ces lieux.

Panneau de départ (pris au retour), nous sommes au bon endroit. Je dis « nous » car la « miss » est de sortie avec moi. Vous la verrez dans certaines photos.




Nous démarrons au très petit matin, le soleil vient juste de se lever. Nous sommes en bas de la vallée du Viaur, sur les bords du Viaur, alors il ne faut pas s'étonner que les environs soient encore sombres.



Voici le Viaur, calme, qui s'observe en contrebas du chemin




Le chemin longe la colline parfois en a-pic, faisant apparaître des rocailles. C'est le coin d'accroche parfait pour différentes fougères et plantes humides.



Quelques minutes plus tard, une trouée laisse apparaître la vallée. Avec les nuages du petit matin, il y a comme un air de magie..




Juste après, les choses se compliquent et les pentes apparaissent. Nous grimpons dans les forêts et sur la colline.



© Au Fil du Thym

Nous continuons à traverser les prairies fleuries. Parfois, de vieux chênes balisent le chemin...



© Au Fil du Thym



Et nous ne tardons pas à arriver à un petit hameaux fait de quelques bâtisses anciennes et bâtisses rénovées.




© Au Fil du Thym

Le point de vue depuis ce hameau se laisse apprécier




A la sortie du hameau, une surprise m'attends : un « champ » d'ancolies sauvages. Je n'en reviens pas .. L'appareil photo passe en mode mitrailleuse, je m'émerveille de chaque fleur...








Reprenons la route, qui serpente dans la colline. Avant de rejoindre une nouvelle portion de forêt. Voyez vous les silènes à gauche qui discutent avec les renoncules à droite ?



Une nouvelle trouvée laisse pleine visibilité sur les colline d'en face. D'ici, nous pouvons voir l'église de Bor-et-Bar qui surplombe la vallée. Je ne vous l'ai pas dit, mais en fait le Viaur sépare le Tarn de l'Aveyron, c'est donc l'Aveyron que nous voyons en face :).



En grim pant, nous croisons des rocailles bien exposées. La miss explore les cavités pendant que je m'attarde sur les orpins qui couvrent les petits aplombs. Il est encore un peu tôt dans la saison pour les voir fleurir, mais je suppose qu'en été, la muraille sera couverte de nappes de rose et de jaune.



© Au Fil du Thym

Quelques minutes de marche nous portent enfin sur le haut de la colline



© Au Fil du Thym

Nous sommes largement au dessus de la vallée et du Viaur. Seul le haut des

collines se laisse admirer, avec ses forêts...



Mais sur ce promontoire, il n'y a pas que la vue qui récompense les efforts. Pour qui sait observer, on peut vite trouver les couleurs vives des orchis mâles...





Le spectacle du dessus des la vallée est de courte durée. Nous ne tardons pas à nous ré-enfoncer dans la forêt et à redescendre..



Jusqu'à ce que nous redescendions au niveau du Viaur. C'est ici le point de demi-tour que j'avais envisagé. Nous avons fait près d'une heure et demi de marche, au moins une heure m'attends pour le retour. Je me pose quelques instants pour profiter du calme de la rivière..



Je vous passe le chemin de retour, qui reste identique.. et à vrai dire, je le fais au pas de course pour être rentrée à temps pour que nous partions à temps avec mes gourmands. ^^ Juste un dernier regard vers la vallée, au point de départ de la randonnée. Les nuages se sont entièrement dissipés révélant les petits villages de l'Aveyron accrochés aux collines. Je souris, m'imagine ici à l'automne avec le festival des couleurs d'automne. Cela doit être si beau...



C'est ici que je vous laisse. Je reprends la voiture, il est temps d'aller à Cordes sur Ciel avec mes gourmands (vous pouvez nous suivre en consultant le billet dédié ;). En espérant que cette balade vous a plu, je vous souhaite un bon week-end !

En savoir plus sur la randonnée : [Descriptif du parcours sur Pont de la Vicasse à Laugarde Viaur sur Visorando](#) – La randonnée complète dure 5h bonnes heures pour personnes entraînées.

»}