


Randonnée au pont des sarrasins (Drôme, Vercors)

Bonjour à tous et toutes,

Quelle est la météo chez vous ? En Drôme, nous sommes noyés sous la pluie et les nuages, signes d'une journée qui sera vraisemblablement confinée à la maison... A défaut de pouvoir sortir, je vous propose un gros bol de grand air et partir en randonnée faite lors d'un jour férié : le « **Pont des Sarrasin** ». Elle démarre petit village au pied du Vercors à une dizaine de kms de chez moi, pour grimper à flanc de Vercors jusqu'à environ 800 m d'altitude. C'est une randonnée que j'avais réalisé il y a plus de 6 ans, et qui m'avait laissé des souvenirs mitigés. (difficulté, chemin mal balisé entre autre). Randonnant de temps en temps dans le coin, il me semblait que le chemin était refait donc un bon prétexte de re-tenter. Partons donc avec un printemps flamboyant ☐

Partons un matin dans les collines aux teintes printanières. Nous sommes dans une forêt égayée par le soleil



Dans certains coins, sur les bords du chemin, nous pouvons voir les arbres en fleurs



Au bout d'une heure de marche en forêt, une trouée révèle notre avancée en altitude. La vallée s'éloigne..



En levant la tête, j'aperçois le haut du Vercors encore bien loin..



Et les « choses sérieuses » côté randonnée commencent. Nous sommes quasiment

à flanc de falaise.




D'autres fleurs accompagnent mes pas : saponaires en rose, coronilles en jaune



Tandis que certaines semblent nous indiquer le chemin (arabettes)




Alors que nous continuons de grimper, le chemin devient pierreux. Je prends attention à chacun de mes pas pour ne pas glisser..



Mais le point de vue devient stupéfiant :



Continuer son chemin entre pierre et nature



Encore quelques centaines de mètres, nous rejoignons les falaises creusées par l'érosion



Se balader à l'intérieur de la grotte...



© Au Fil du Thym



© Au Fil du Thym





© Au Fil du Thym

Le petit symbole de victoire de la randonnée. Nous voici au sommet



Ainsi que le haut du Vercors, teinté de ce vert pâle qui caractérise le tout début du printemps. Contraste étonnant avec le vert pêchu du début de ma balade..



J'attaque la descente dans le chemins pierreux..



© Au Fil du Thym

Sous l'œil bienveillant des amélanchiers en fleurs



Aux premières trouées, mon regard se perds vers la Plaine de Valence, bien embrumée..



En continuant et retournant dans la forêt, mon oeil est attiré par des touches de rose. Nous sommes à l'époque du « 50 Nuances d'Orchis », roman nature contant l'histoire et la variété des fleurs..



En continuant ma route, je rejoins une dernière trouée et me retourne vers le Vercors. Nous étions sur le flanc des falaises au loin, nous avons fait une jolie balade, non.



© Au Fil du Thym



© Au Fil du Thym

Et terminer la randonnée en retrouvant le vert si vif du printemps dans la vallée.



En espérant que cette randonnée vous a plu et vous a permit de vous évader, je vous souhaite une belle journée !

Pour réaliser cette randonnée :

- Se garer au centre du village de « Chateaudouble » et prendre le balisage Château Rompu > Pont des Sarrasins > le Balot > Chateaudouble (C'est faisable dans l'autre sens aussi)
- [Informations et tracé sur carte IGN : VisioRando](#)