

# Randonnée sur la montagne de Beure (Vercors)

Bonjour à tous,

Cet été n'est guère gai à la maison. Retenus par des problèmes de santé familiaux, on fait « *vacances à la maison* » en essayant de distraire les petits, jongler avec notre propre travail, nos obligations envers nos proches.. Et des rares bouffées d'évasion deviennent d'indispensables respirations. Avec des amis – soucieux de nous aider -, on a fini par s'accorder une grosse demi-journée de sortie-randonnée-facile en famille dans le [Vercors](#). Destination un coin inconnu de tous : le plateau de Beure au col du Rousset (Nord de Die & Sud de Vassieux en Vercors pour les locaux).

Au programme de la randonnée, un grand ciel bleu, des alpages jusqu'à l'infini, du vent, des fleurs, des panoramas spectaculaires, et même des marmottes ! Pendant quelques heures, on a profité en famille, en groupe, de tout ce que cette magnifique nature nous offrait...J'aimerais partager avec vous quelques photos souvenirs de cette magnifique randonnée et quelques moments d'évasion..

---

Débuter en forêt où l'on se fait accueillir par les campanules et les œillets de Montpellier







Nous rejoignons assez vite les alpages séchés par l'été



Dans l'herbe jaunie, les campanules se dressent encore avec leur touche de fraîcheur..



Grimpons, élevons nous au dessus des vallées (de St Agnan en vercors)




Arrivés à la crête, le Grand Veymont se révèle..



On entend le cri typique des marmottes.. La trouvez vous dans cette photo



Arrivés tout en haut, nous avons le souffle coupé face à l'immensité..



Se-sont d'immenses vallées qui se couchent à nos pieds.




En continuant un peu c'est la vallée de de St Agnan en vercors qui s'étends..



Nous cheminons longuement sur les crêtes.. Autant je regarde les paysages, autant je regarde la flore. Vous connaissez ma passion pour la macrophotographie de fleurs, alors je n'en manque pas une ☐



Alors que nous atteignons le point culminant, les falaises se dressent dans tout leur à-pic..



Nous voici au col ! Col du Rousset, 1520m d'altitude. L'immensité prends deux sens..



© Au Fil du Thym



© Au Fil du Thym

Derrière nous se révèlent la chaîne du Grand Veymont, plus haute chaîne de monts du Vercors..




De l'autre côté, se présentent les serpents de la route d'accès au Col.



On termine la descente en contemplant le Veymont et Saint Agnan en Vercors



© Au Fil du Thym



C'est retournés au parking que je vous laisse. En espérant que la randonnée vous a plu et permit de vous évader, je vous souhaite une belle journée

---

### Plus d'informations sur la randonnée

- [Plan de la randonnée sur visorando](#)
- La randonnée étant essentiellement sur un plateau exposé, **réalisez la un jour de beau temps**, où il n'y a pas de risque d'orages et où vous pourrez profiter du panorama. Prenez un coupe vent, cela peut souffler fort sur les plateaux.

<