

Randonnée sur le plateau d'AmbeL (Vercors)

Bonsoir à tous et toutes,

Aujourd'hui j'aimerais vous embarquer dans une randonnée sur un des plus beaux site du [Vercors](#) : **le Col de la Bataille et Plateau d'AmbeL**. Avec ces paysages à couper le souffle,\n ses alpages quasi plats, c'est « *The place to be* » pour randonner en famille ou entre amis. On s'y est aventuré un week-end avec un collègue de travail randonneur, partant un matin de ciel très pur. Entre les herbes sèches, le calme ombragé des bosquets et la vue dominante sur les vallées d'à côté, on s'en est tous régalés.. et l'appareil photo a fumé. :)

J'aimerais donc partager avec vous quelques photos prise ce jour là, refaire la randonnée avec vous.

Partir le matin à la fraîche, dans l'ombre des montagnes



Le soleil se lève sur la vallées






© Au Fil du Thym

Alors que nous avançons la vallée s'illumine de plus en plus




Et nous arrivons au premier point important de la rando : le contournement du Roc de Touleau



Au delà de ce point, les étendues du plateau d'Ambel se dévoilent. Immensité




Le chemin serpente en bord de falaise et nous porte sur les étages plus hauts des alpages




En contrebas, on peut admirer la vallée de Bouvante



S(éloigner du Roc encore et encore



Après plus d'une heure et de demi de marche, nous voici arrivés au point culminant de la balade.



D'ici, les alpages ne semblent pas avoir de fin..



Immensité de terres sèches a peine habitées d'un refuge..




Il nous reste a faire demi-tour pour rentrer et retrouver la voiture. Sur le chemin de retour, nous avons le Roc de Touleau


et les alpages fleuris en toile de fond



Continuer jusqu'à retrouver le « spot instagrammable » du coin



Nous rentrons par la forêt



Là je prends quelques minutes pour photographier les magnifiques oeillets de Grenoble.









C'est auprès de ces oeillets que je vous laisse. En espérant que cette randonnée au plateau d'Ambel vous a plu, je vous souhaite une bonne journée

Quelques infos :

- La randonnée débute au « col de la bataille ». Vous pourrez vous garder à proximité. Attention c'est bien fréquenté en été, et surtout l'après midi !
- Difficulté : Comptez 2h -2H30 pour de bons marcheurs, plutôt 4H en famille avec pause goûter/photo/vaches