

Le tour du lac de Savères (Haute-Garonne)

Bonjour à toutes et tous,

À l'orée de l'été, que diriez-vous de partir en promenade dans un agréable lieu de la Haute-Garonne : le lac de Savères. Niché en bord de village et bord de forêt, c'est un havre de tranquillité et de fraîcheur.

Il y a peu, en cherchant des idées de randonnées, j'ai découvert différents circuits autour de ce lac. Certains annonçaient des balades faciles et bucoliques, tout à fait à mon goût. J'ai donc profité d'un petit matin de week-end ensoleillé pour arpenter l'un d'eux. C'est un circuit partant du petit village de Lautignac à quelques kilomètres puis s'enfonçant en forêt avant de rejoindre les bords du lac. Cette randonnée s'est révélée une jolie expérience de calme et de nature. J'aimerais donc partager cette promenade avec vous, au travers de quelques photographies. J'espère que cette initiative vous plaira. :)

Nous nous retrouvons au petit village de Lautignac, très tôt le matin. Voiture garée au parking de la mairie, l'église en briques rouges toulousaines est le bon de départ de notre expédition.



Nous quittons très vite le village par les routes agricoles, nous retrouvant sur le haut des collines. Les prairies colorées sont le premier plan d'un tableau nature.



Un bon quart d'heure de marche nous amène en forêt, sur les bords de larges chemins.



Sur les bords herbeux et dans les haies, le bal de la fin de printemps prend place. Les regards avertis s'émerveilleront des œnanthes, des séneçons ou des églantiers en fleurs



Par moment, la forêt s'efface et laisse place aux champs de blés dorant au soleil




La randonnée nous amène aussi dans des chemins bordés de hautes haies. Impression d'être dans Alice aux Pays des merveilles, à marcher vers la prairie du chapelier fou pour prendre le thé...



© Au Fil du Thym

En regardant les haies, il est facile de remarquer que les ronces sont chargées de fleurs et annoncent beaucoup de gourmandise estivale.



© Au Fil du Thym


Puis les haies s'effacent et laissent place à de vastes prairies en jachères




S'enfoncer dans la jachère permet de révéler la diversité végétale qui la peuple : oseilles, renoncules, plantain, houlque velue...



Le chemin s'enfonce à nouveau en forêt, où la moindre trouée laisse place à une prairie fleurie. Les sérapias langue (en rouge) s'élèvent aisément au-dessus des herbes



Et nous voilà enfin sur les bords tranquilles du lac..



Les petites trouées laissent vite place à une vaste vue sur le barrage



Je termine sur de grands chemins pierreux, avant d'atteindre la destination de la randonnée : le barrage du lac.



Étendue d'eau tranquille... et l'on remarquera aussi qu'elle est bien remplie, garantie pour passer l'été sans sécheresse.



Je traverse le joli petit village de Savères (qui vaut le détour), puis reprends les chemins de campagne surplombant le lac. Les odeurs de foin révèlent que les prairies fleuries viennent d'être fauchées. Dans quelques jours, de grands ballots de paille agrémenteront ces champs



Un tout petit chemin nous ramène au bord du lac, où l'on peut observer la diversité fleurie de Juin..



Ces chemins révèlent des points de vue bucoliques. Je marque une pause, profiter du moment..



Puis reprends la route par les chemins forestiers. De temps en temps, une agréable odeur interrompt mes pas, et me révèle la présence de magnifiques chèvrefeuilles en fleurs.



© Au Fil du Thym

Pour terminer la randonnée et rejoindre Lautignac, il me faut prendre un chemin de retour par une route goudronnée et pentue. Mais que cette perspective ne nous effraie pas, nous ne croisons que peu de voitures ce matin.



Et les routes révèlent vite des prairies remplies de fleurs, donc de nombreuses orchidées



Cerise sur le gâteau de la promenade, alors que nous retrouvons le haut des collines, les Pyrénées se révèlent à l'horizon.



Paysages solaires et immenses en cette fin de printemps.



Encore quelques pas et nous retrouvons l'église pour terminer la promenade. Il est l'heure de rentrer pour retrouver mes gourmands.



En espérant que cette promenade au lac de Savères vous ait plu, je vous souhaite une bonne journée

Plus d'information sur la randonnée :

- [Trace GPS et explications sur visorando](#)
- La randonnée est sans difficultés particulières, mais privilégiez le matin en été, il y a certains lieux très dégagés et bien chauds.