

# Randonnée dans les Alpagnes d'Ambel (Vercors)

Bonsoir à tous et toutes,

Je vous retrouve pour partager avec vous les photos d'une de nos dernières randonnée -balade dans le Vercors. Si vous avez suivi mes billets d'escapade de cet été, sans doute avez vous découvert [les images de la sortie au Col de la Bataille / Plateau d'Ambel](#), un des plus jolis coins du Vercors. Avec ces paysages à couper le souffle, ses alpagnes quasi plats, **le plateau d'Ambel** c'est « *The place to be* » pour randonner en famille ou entre amis.

On s'y est de nouveau aventuré sur la fin de l'été, un matin de ciel très pur, pour parcourir les immenses alpagnes et redécouvrir ce lieu par un autre chemin de randonnée et avec un autre point de vue. Entre les herbes sèches, le calme ombragé des bosquets et la vue dominante sur les vallées d'à côté, c'est une randonnée qui nous a tous charmés. Venez donc avec nous vous évader. : )

---

Débutons au petit matin, alors que les carlines acaules pointent le bout de leur nez dans les prairies d'altitude



Le soleil se lève sur la vallées




Les carlines sont de petits soleils d'automne qui tiendront jusqu'aux premières neiges



Au lieu de suivre le chemin « habituel » vers la tête de la Dame, nous descendons faire le tour du Roc de Touleau. Ce chemin offre le point de vue sur de nouvelles vallées. En contrebas, on peut admirer la vallée de Bouvante



Avec les douces teintes du matin



Nous contourons le Roc de Touleau par le sud et entrons dans les bois



Avant d'arriver dans les Alpagnes d'Ambel séchés par l'été



Au loin, au delà des forêts, nous pouvons apercevoir le Grand Veymont,

« chaîne de monts » la plus haute du Vercos.




Le chemin retourne vite en forêt, donc la fraîcheur est appréciée. Des températures de plus de 32°C sont encore attendues cet après midi



D'autres trouées offrent d'autres paysages. Les arbres (chênes) isolés offrent toute leur majesté.




Immensité de terres sèches a peine habitées d'un refuge..



Qui dit Alpages, dit locataires et nous ne tardons pas à tomber nez à nez avec des troupeaux en estive.



Nous retrouvons les bois sur la fin de la randonnée, ainsi qu'une jolie pente



Et Nous arrivons sur le « spot connu » donnant visibilité sur le Roc de Touleau et de la vallée d'Ombrière, beautés bordant le Plateau d'Ambel que l'on ne cesse jamais d'admirer.



Contempler la Vallée d'Ombrière..



Le retour se fait par le chemin habituel que nous avons [déjà parcouru dans ce billet randonnée](#), je vous passerais donc le retour ☐

En espérant que cette randonnée dans les alpages d'Ambel vous a plu, je vous souhaite une belle journée !

---

### Quelques infos :

- **Pour s'y rendre** : La randonnée débute au « col de la bataille ». Vous pourrez vous garder à proximité. Attention c'est bien fréquenté en été.
- **Réalisation** :
  - Au départ du col de la bataille, suivre la route qui descendent vers Fond d'Hurle/ Vassieux en Vercors,
  - Quand vous voyez une route caillouteuse d'enfoncer vers la droite (vers la montagne), prenez la. Vous devriez trouver rapidement un panneau 'plateau d'Ambel »
  - Suivez le chemin forestier jusqu'à arriver dans les alpages
  - Suivez le chemin d'alpage jusqu'au refuge d'Ambel, là vous devriez trouver des panneaux indiquant la « croix d'ambel ». Dirigez vous par là.
  - Vous devriez alors grimper en forêt jusqu'au prochain poteau
  - De là, rebiquez vers le col de la bataille

- **Difficulté.** La randonnée n'est pas compliquée. Elle est globalement à plat, exclu quelques passages de montée locaux, et une dernière grimpe en forêt pour le chemin refuge d'Ambel <-> Croix d'Ambel. Comptez 2h -2H30 pour de bons marcheurs, plutôt 4H en famille avec pause goûter/photo/vaches/etc