

Randonnée dans les dentelles du Royans (Drôme, Oriol En Royans)

Bonjour à tous et toutes,


Histoire de bien commencer la semaine, j'aimerais vous proposer un peu d'évasion et vous emmener profiter (sans effort) d'une de mes dernières sortie-randonnée. Après un été caniculaire, les jours de beau temps de septembre ont été accueilli avec beaucoup de contentement : moins chaud, la possibilité de partir se promener plus tardivement, de rester un peu plus dehors. Alors, début septembre, une fois la période de rentrée stabilisée, on s'est refait une « grande randonnée » avec des intimes dans la proche « région » du Royans. (un coin situé entre Valence et Grenoble, réputé nous accueillir les berges de l'Isère et des immenses vergers de noyers.) Nous avions repéré une randonnée *Oriol-en-royans* qui se voulait « facile », un départ dans les champs, un retour en forêt.. mais qui s'est finie à flanc de falaise sur une bonne partie du parcours ! L'avantage de cette\n difficulté, est qu'elle nous a révélé de magnifiques paysages de « dentelles » rocheuses devant lesquels ont est restés longuement pantois. Alors vous rapporter/partager un petit bout de notre émerveillement.

Partir à la lueur du petit matin



© Au Fil du Thym

Voir les montagnes s'éveiller.



Les chemins prennent des couleurs dorées..



Dans les prairies, je trouve les premiers colchiques. L'automne ne semble pas si loin..



© Au Fil du Thym


Continuer le chemin sur une petite route



Avant de déboucher devant les falaises



Marcher un moment sur la crête



A la première trouée le spectacle est saisissant.. Les montagnes se détachent comme des remparts, dentelles rocheuses si ouvragées..



© Au Fil du Thim



Nous voici au pas de l'écho.. Point de vue incomparable sur les dentelles..




On commence la descente dans les gorges.. le point de vue est saisissant..




Nous restons de longues minutes à contempler les lieux, puis pris par le

temps, reprenons la marche. La forêt est profonde sur la dernière centaine de mètres de dénivelés qui nous sépare du bas de la combe





Continuer de descendre



Nous arrivons n bas de la combe, suivons la rivière. Une bâtisse edf marque le apassage.



En remontant vers le hameau de Tamée, après la forêt, nous débouchons avec un nouveau point de vue sur le Royans.. Immenses paysage verdoyants



Immensité des paysages sur le vert de la fin d'été..



Arbres rangés dans les prairies alors que nous sommes sur les derniers mètres

de la balade. Il plane ici une impression de quiétude...



C'est ici que nous vous laissons. En espérant que la randonnée oriol en roysans vous a plus, nous vous souhaitons un bonne journée !

Plus d'informations

- Pour réaliser la randonnée: Se garer à la localité de Tamée (petit hameaux) et reprendre la trace de la randonnée « Le pas de l'écho » ([trace GPS ici](#)). Remonter à mi parcours vers la Tamée
- Difficulté : la descente à flanc de falaise se réalise sur un chemin étroit et pierreux, donc les chaussures de randonnée sont obligatoires. La randonnée n'est pas accessible aux personnes avec des difficultés de marche, et il est préférable de ne pas y emmener les jeunes enfants